KOORDINAČNÍ SITUACE - ČÁST B

Měřítko 1:1000

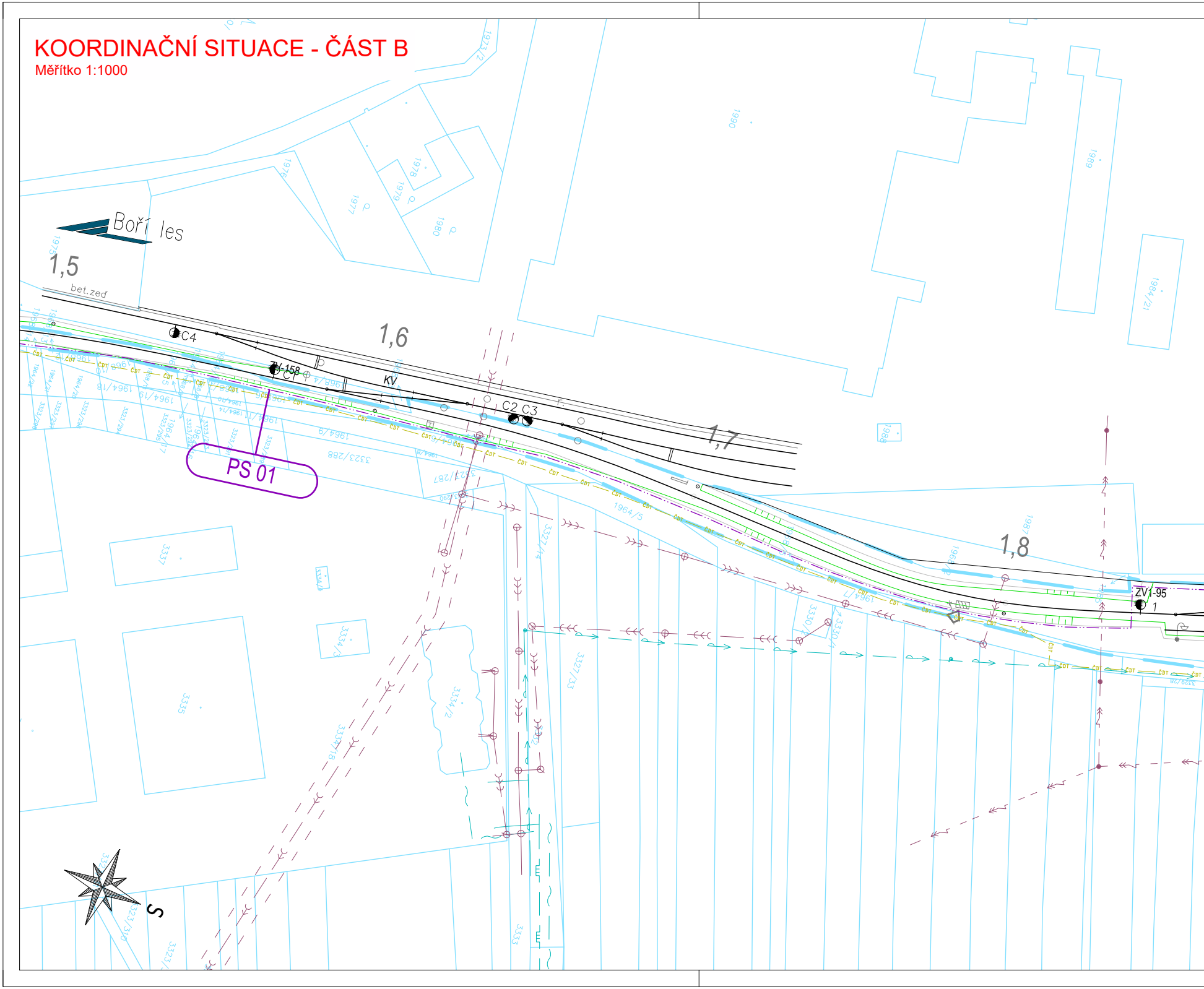
Boří les
1,5
bet.zeď
1,6
1,7
1,8
C4
ZV-158
C1
KV
C2
C3
PS 01
ZV1-95
1
S
1990
1989
1984/21
1988
1987
1976
1977
1978
1979
1980
1973/2
1964/5
1964/9
1964/18
3323/288
3323/287
3337
3334/3
3334/2
3335
3334/18
3327/14
3327/33
3330/1
3323/310
3323

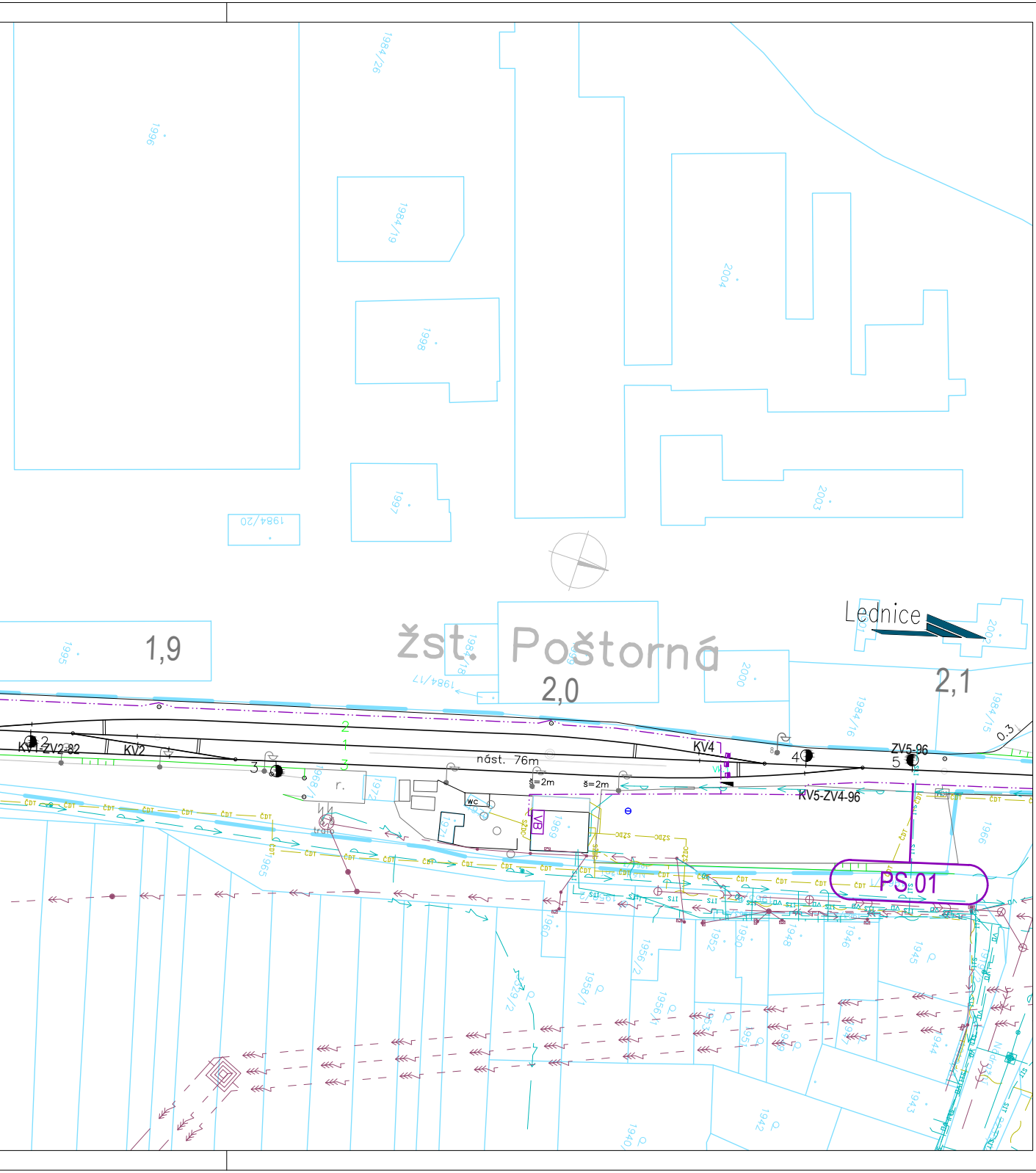
žst. Poštorná
1,9
2,0
2,1
Lednice
nást. 76m
KV1-ZV2-82
KV2
KV4
ZV5-96
KV5-ZV4-96
š=2m
š=2m
trafo
WC
VB
PS 01
0.3
1995
1996
1997
1998
2000
2003
2004
1984/15
1984/16
1984/17
1984/18
1984/19
1984/20
1984/26
1944
1945
1946
1948
1950
1952
1956/2
1958/1
1960
1965
1969
1971
1972
ČDT
SZDC
SII
VO
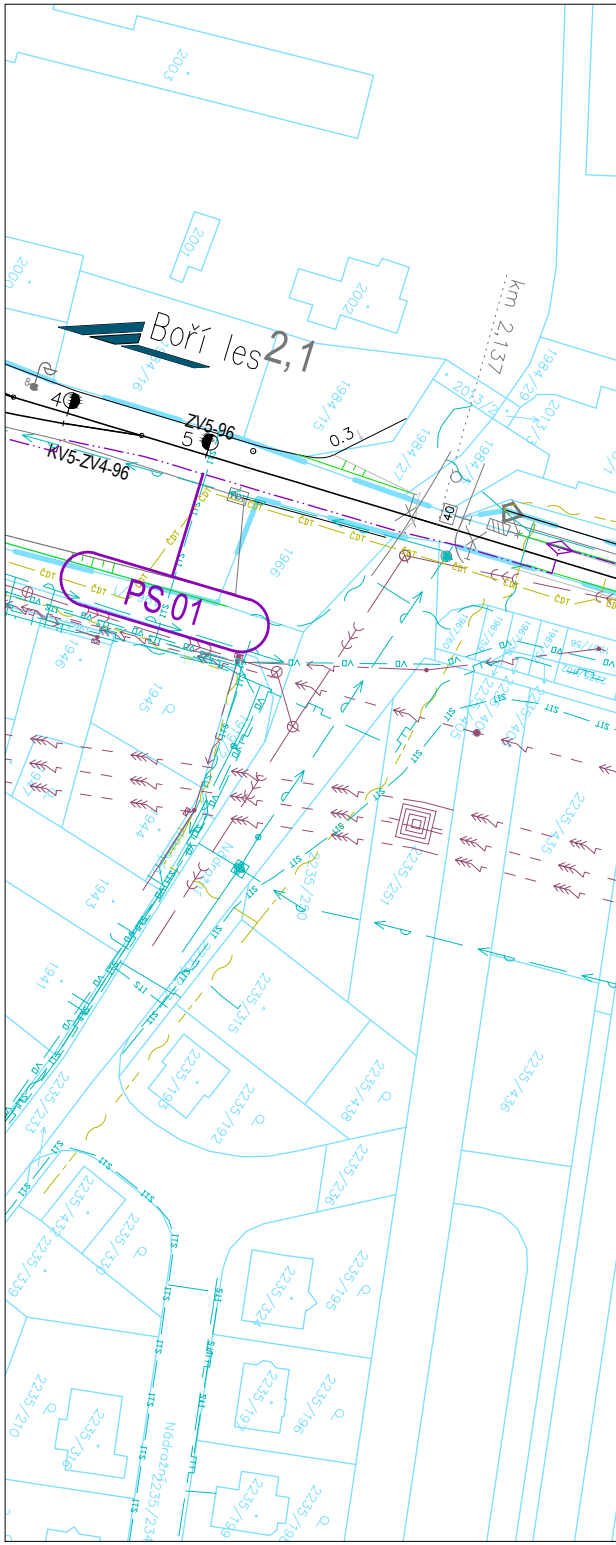
Boří les
2,1
km 2,137
ZV5-96
KV5-ZV4-96
PS 01
0.3
40
2001
2002
2003
2000
1984/15
1984/16
1984/27
1984/29
2013
1941
1942
1943
1944
1945
1946
1947
1966
2235/192
2235/195
2235/196
2235/236
2235/251
2235/315
2235/435
2235/436
2235/438
Nádražní
ČDT
SII
VO

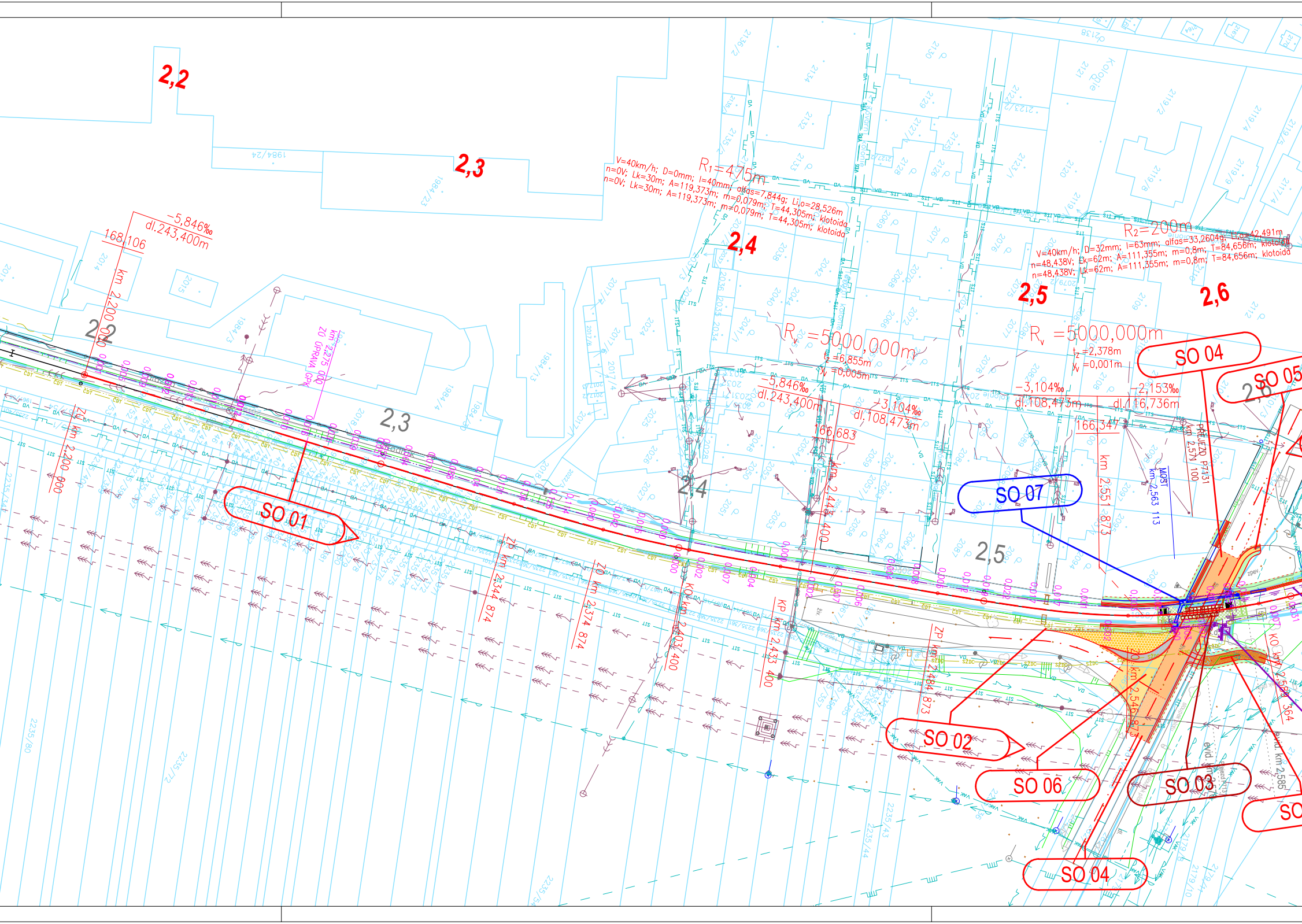
2,2
2,3
2,4
2,5
2,6
R1=475m
V=40km/h; D=0mm; I=40mm; alfas=7,844g; Li,o=28,526m
n=0V; Lk=30m; A=119,373m; m=0,079m; T=44,305m; klotoida
n=0V; Lk=30m; A=119,373m; m=0,079m; T=44,305m; klotoida
R2=200m
V=40km/h; D=32mm; I=63mm; alfas=33,2604g; Li,o=42,491m
n=48,438V; Lk=62m; A=111,355m; m=0,8m; T=84,656m; klotoida
n=48,438V; Lk=62m; A=111,355m; m=0,8m; T=84,656m; klotoida
-5,846‰
dl.243,400m
168,106
km 2,200 000
ZÚ km 2,200 000
km 2,275 000
ZÚ ÚPRAVA GPK
Rv =5000,000m
t =6,855m
y =0,005m
-5,846‰
dl.243,400m
-3,104‰
dl.108,473m
166,683
Rv =5000,000m
t =2,378m
y =0,001m
-3,104‰
dl.108,473m
-2,153‰
dl.116,736m
166,347
ZO km 2,344 874
ZO km 2,374 874
KO km 2,403 400
KP km 2,433 400
km 2,443 400
ZP km 2,484 873
km 2,551 873
MOST km 2,563 113
PŘEJEZD P7131 km 2,570 100
ZO km 2,540 873
KO km 2,585 364
evid. km 2,585
SO 01
SO 02
SO 03
SO 04
SO 05
SO 06
SO 07
SO 04
SO
1984/24
1984/23
1984/3
1984/13
1984/4
2014
2015
2017/1
2017/2
2024
2025
2026
2027
2028
2034
2035
2036
2037
2038
2040
2041/1
2042
2044
2048
2050
2051
2052
2053
2058
2059
2061
2063
2064
2066
2068
2069
2070
2071
2072
2075
2076
2077
2078
2079/2
2082
2083
2084
2089
2094
2105
2107
2108
2109
2112
2116
2117/4
2119/2
2119/4
2119/5
2119/6
2119/8
2119/9
2120
2121
2123/1
2126
2127/1
2128
2129
2130
2132
2133
2134
2135/2
2136/2
2138
2235/43
2235/44
2235/72
2235/80
2235/54
Kolonie
CDT
ITS
VO
SIT
VAK
ZPBV

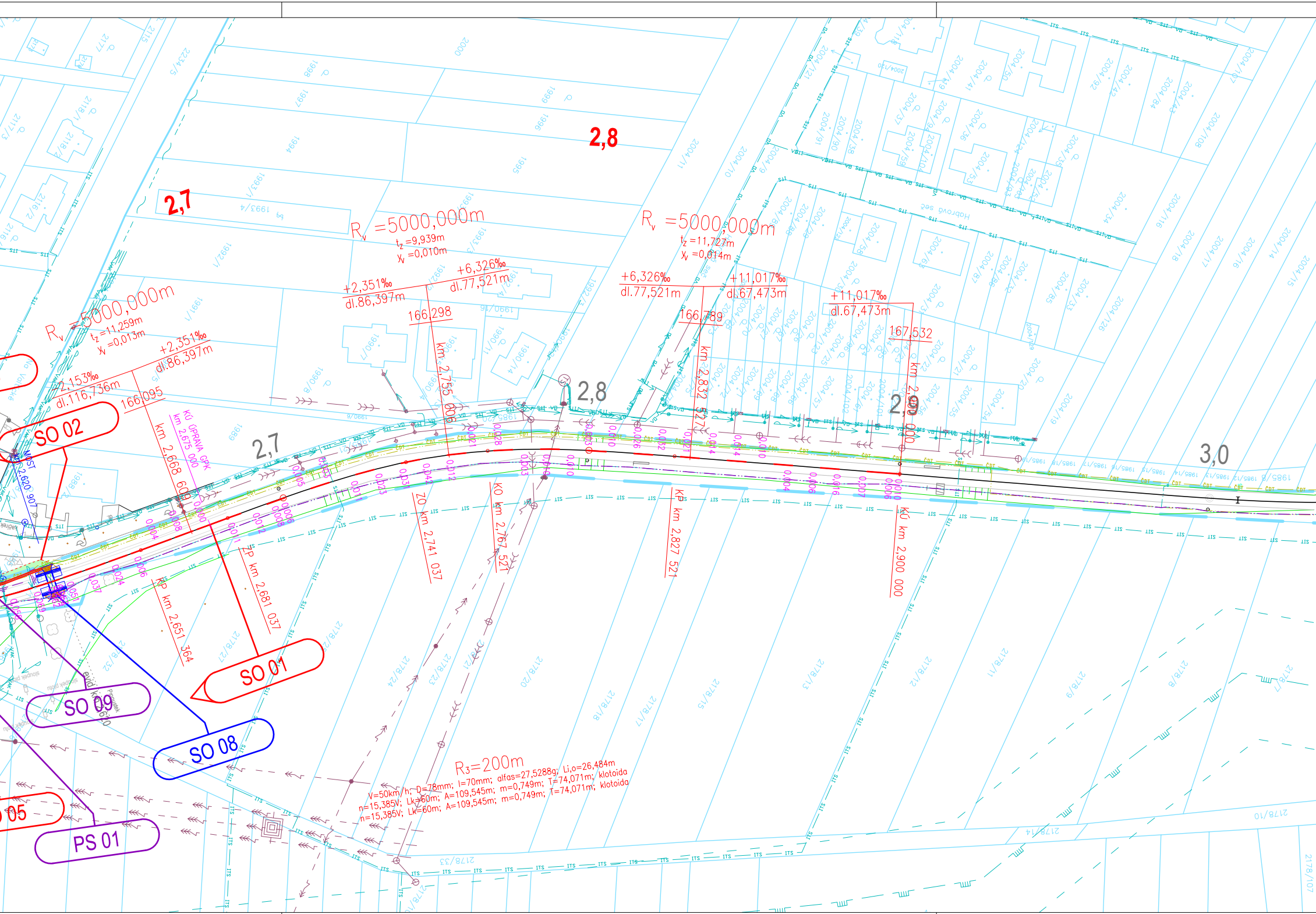
2,7
2,8
R_v =5000,000m
t_z =9,939m
y_v =0,010m
+2,351‰
dl.86,397m
+6,326‰
dl.77,521m
166,298
R_v =5000,000m
t_z =11,727m
y_v =0,014m
+6,326‰
dl.77,521m
+11,017‰
dl.67,473m
166,789
+11,017‰
dl.67,473m
167,532
R_v =5000,000m
t_z =11,259m
y_v =0,013m
+2,351‰
dl.86,397m
-2,153‰
dl.116,736m
166,095
SO 02
MOST km 2,620 907
KÚ ÚPRAVA GPK km 2,675 000
km 2,668 609
km 2,755 606
km 2,832 527
km 2,900 000
2,7
2,8
2,9
3,0
ZP km 2,681 037
KP km 2,651 364
ZO km 2,741 037
KO km 2,767 521
KP km 2,827 521
KÚ km 2,900 000
SO 01
SO 09
SO 08
PS 01
SO 05
R_3=200m
V=50km/h; D=78mm; I=70mm; alfas=27,5288g; Li,o=26,484m
n=15,385V; Lk=60m; A=109,545m; m=0,749m; T=74,071m; klotoida
n=15,385V; Lk=60m; A=109,545m; m=0,749m; T=74,071m; klotoida
Habrová sad

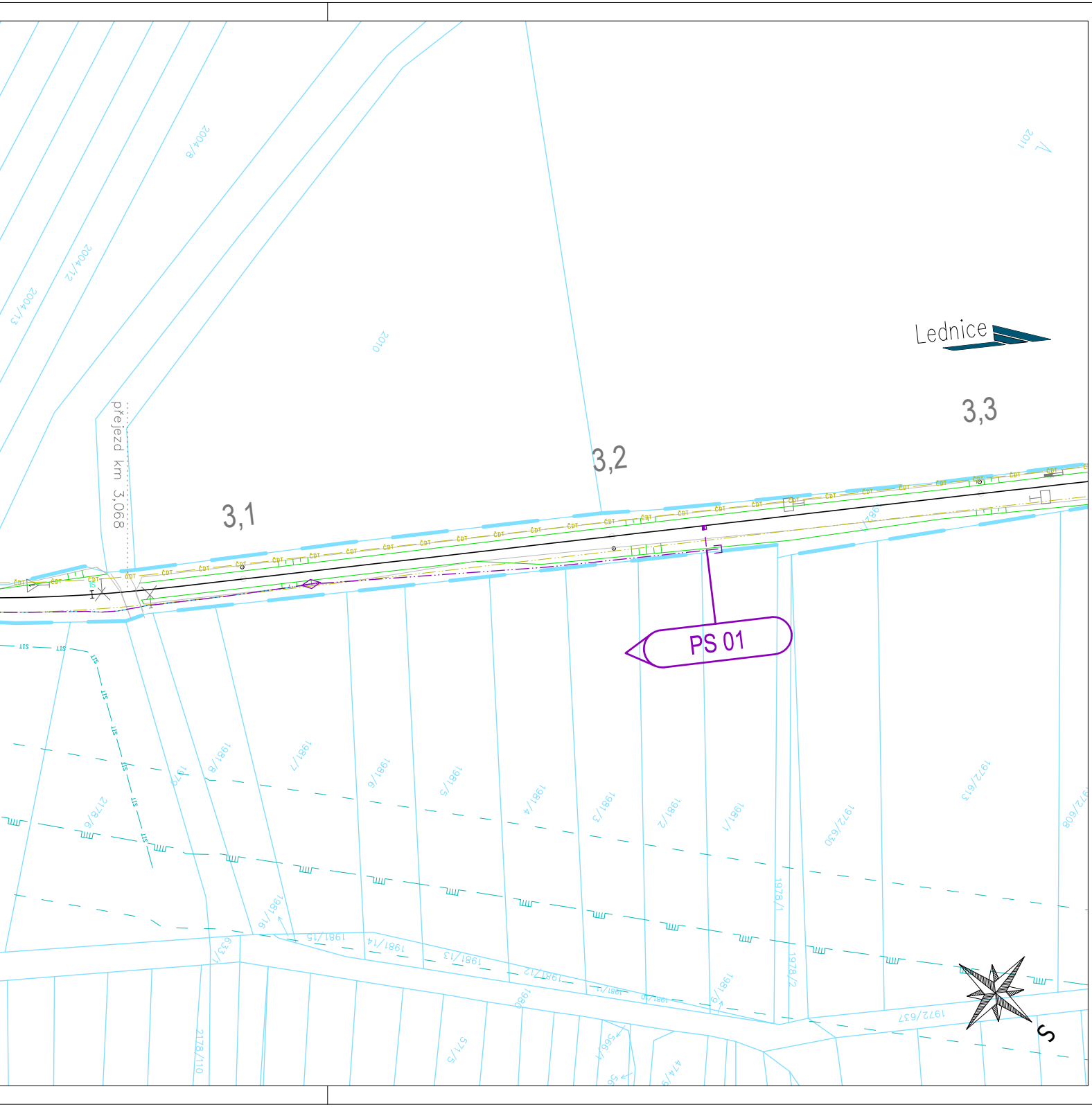
Lednice
3,1
3,2
3,3
přejezd km 3,068
PS 01
S
2004/8
2004/12
2004/13
2010
2011
1981/8
1981/7
1981/6
1981/5
1981/4
1981/3
1981/2
1981/1
1972/630
1972/613
1972/608
1978/1
1978/2
2178/6
1981/16
1981/15
1981/14
1981/13
1981/12
1981/11
1981/10
1972/637
633/1
2178/110
571/5
566/1
474/9
ČDT
SIT

LEGENDA

Navržená osa - Směrová a výšková úprava GPK
Navržená osa - Výhledový stav dle projektu SŽG
Stávající osa
0,000 Posun mezi stávající a navrženou osou (levý / pravý posu
Zábradlí, oplocení
Trativodní a svodná potrubí
Plocha - Chodník (SO 03), Chodník (SO 05), Varovné a s
Plocha - Silnice / Místní komunikace / Nezpevněná krajni
Plocha - Silnice (pouze fréz.) / Místní kom. (pouze fréz.) /
Plocha - Rušené a odstraněné objekty / Frézování povrch
Terénní úpravy
Konstrukce pražcového podloží
Hranice drážního pozemku
Rozhledový trojúhelník

Stávající inženýrské sítě:
CETIN - Nadzemní sítě
CETIN - Neprovozované sítě
CETIN - Podzemní sítě
CETIN - Podzemní sítě (nezaměřené)
ČDT ČD - Telematika (zaměřený průběh)
ČDT ČD - Telematika (nezaměřený průběh)
EGD - NN Nadzemní
EGD - NN Podzemní
EGD - VN Nadzemní
EGD - VN Podzemní
EGD - VVN Nadzemní
Fosfa - Rozvod kontaminované vody
GasNet - NTL
GasNet - STL
GasNet - VTL
GasNet - Ochranné pásmo
ITS itself
VO Město Břeclav - Veřejné osvětlení
Sedlecký kaolin - Dešťová kanalizace DN600
SŽDC - SSZT (zaměřený průběh)
SŽDC - SSZT (nezaměřený průběh)
SŽDC SŽDC - Bez rozlišení (nezaměřený průběh)
SIT Telia Carrier (Sitel)
VAK Břeclav - Kanalizace
VAK Břeclav - Vodovod
VAK VAK Břeclav - Elektrické vedení

Nové inženýr
PS
SO

un v mm)

ignální pásy
ce
Srp. kraj. (kamenná kostka)
u vozovky

rské sítě:
01 - PZZ
09 - Uzemnění

EVROPSKÁ UNIE
Evropské strukturální a investiční fondy
Operační program Doprava

Ministerstvo dopravy
Státní fond dopravní infrastruktury

Orientační schéma:

Razítko oprávněné osoby:

Podpis: Datum:

Revize:	Datum:	Popis:	Kontroloval:
001	14.04.2022	Aktualizace pozemků stavby	Radek Kverek, DiS.
000	14.08.2021	Definitivní odevzdání dokumentace	Radek Kverek, DiS.

Stavebník/Investor:	**Správa železnic, státní organizace**
Adresa:	Dlážděná 1003/7, 110 00 Praha 1
Zástupce investora:	Stavební správa východ
Adresa:	Nerudova 773/1, 779 00 Olomouc

SPRÁVA ŽELEZNIC

Zhotovitel stavby:	**DMC Havlíčkův Brod s.r.o.**
Adresa:	Průmyslová 941, 580 01 Havlíčkův Brod
Kontakt:	T: +420 569 400 520 E: culka@dmchb.cz
Zhotovitel objektu:	**DMC Havlíčkův Brod s.r.o.**
Adresa:	Průmyslová 941, 580 01 Havlíčkův Brod
Kontakt:	T: +420 569 400 520 E: culka@dmchb.cz

DMC Havlíčkův Brod

Hlavní projektant (HIP):	Specialista:	Odpovědný projektant:	Zpracovatel:
Bc. Josef Culka	Ing. Pavel Bláha	Ing. Pavel Bláha	Bc. Josef Culka

Název stavby/akce:

Rekonstrukce a doplnění závor na přejezdu P7131 v km 2,570 trati Boří les(mimo) - Lednice (včetně)

Označení (S-kód): S622000191
Označení zhotovitele: 20071

Název části: Situační výkresy
Označení části: C
Název objektu:
Označení objektu/komplexu:
Název přílohy: KOORDINAČNÍ SITUACE - ČÁST B
Číslo přílohy: **2.2**
Název dílčí části přílohy:
Paré:

Kraj:	Katastrální území:	TUDU:
Jihomoravský	Poštorná, Charvátská Nová Ves	208306

Stupeň dokumentace:	Datum zpracování:	Formáty:	Měřítko:
DUSP	14.8.2021	11 x A4	1:1000

S-kód: Stupeň dokumentace: Část: Objekt: Podobjekt: Příloha: Revize:

[Prostor pro další informace]